

# Riigi Teataja

Ilmub tarvidust mööda.

Toimetus ja talitus:	Tellimise hind:	Kuulutuste ja teadaannete hind:
Riigi trükikojas, Niine tän. 11.	12 kuu peale . . . . . 1200 mk.	Kohtukuulutused — 100 ja 200
Kontor on avatud kella 8—2.	6 „ „ . . . . . 600 „	marka; kaotatud isikutunnistuste
Sealsamas lehe tellimiste vastu-	Üksik nr. kuni 32 lhk. . . . . 10 „	kuulutused — 50 marka; muud
võtmine. Kõnetraat: toimetus 445,	„ „ „ 48 „ . . . . . 20 „	kuulutused iga mm-rida 8 marka.
kontor 232.	jne.	

Nr. 102.

Reedel, 18. novembril 1927 a.

Nr. 102.

## I.

S i s u . Nr. 76. Kriminaal kohtupidamise seaduse § 910. p. 2. muutmise seadus.

Nr. 77. Eesti-Taani vahelise Haagi tsiviilprotsessi-konventsiooni vastastikuse maksmapaneku deklaratsiooni kinnitamise seadus. — Deklaratsioon.

## II.

Maamõõtmise ja maakatastri plaanide valmistamise juhtnõõrid. — Tabelid.

Otsused Kudina ja Kaarepera, Kudina ja Kuremaa valdade piirimuutmiseks.

Täiendav määrus sisseveotolli tagasimaksmise kohta tooresainete eest, mis eksporteeritavate kodumaa paberisaaduste valmistamiseks tarvitatud.

Määrus postimäärustiku muutmiseks.

Määrus Moskvaa IV järjekorralisel raudteekonverentsil vastu võetud SNVL-Läti-Eesti vahelise reisijate- ja kaubaveo otseühenduse konventsiooni juurde kuuluva kaubaveo määruse art. 4 lisa I maksmapanemise määruse täiendamise kohta.

Määrus posti-telegraafi-telefoni ametkonna teenijate vormiriidel kantavate erismärkide kohta. — Postiametkonna teenijate vormiriiete erismärgid.

## III.

Otsus Vabariigi Valitsuse koosseisu täiendamise kohta.

Nimetused.

Teadaanne notari nimetamisest Põltsamaa linnas.

Teadaanne eriliste lisamaksuga postmarkide kohta.

## I

Nr. 76. Riigikogu poolt 1. novembril 1927 a. vastuvõetud

**Kriminaal kohtupidamise seaduse § 910. p. 2. muutmise seadus.**

Kriminaal kohtupidamise seaduse § 910. p. 2. muudetakse ja pannakse maksma järgmiselt:

2. Kaebusele lisatakse juurde 2.500 marka kautsjoni, milleta kaebust vastu ei võeta. Esitatakse kaebus kassatsiooni kaebuste esitamise viimasel tähtpäeval, siis võidakse maksta kautsjoni ka veel järgmisel tööpäeval. Kaebuse

tagajärjeta jätmise korral läheb kautsjon riigi kasuks, kaebuse rahuldamise korral antakse kautsjon kaebajale tagasi. Kautsjoni maksmisest on vabastatud riigi- ja omavalitsuse asutused, vahiallolevad kohtualused, isikud, kellele antud vaesusõigus ja maksujõetaks tunnustatud võlgnikud.

Algkirjale alla kirjutatud.

Riigikogu abiesimees M. Martna.

Abisekretär O. Liigand.

Nr. 77. Riigikogu poolt 1. novembril 1927. a. vastuvõetud

**Eesti-Taani vahelise Haagi tsiviilprotsessi-konventsiooni vastastikuse maksmapaneku deklaratsiooni kinnitamise seadus.**

§ 1. Eesti-Taani vaheline deklaratsioon Haagis 17. juulil 1905. a. sõlmitud tsiviilprotsessi-konventsiooni vastastikuse maksmapaneku kohta, alla kirjutatud Tallinnas, 9. mail 1927. a., tunnustatakse kinnitatuks.

§ 2. Deklaratsiooni prantsuskeelne tekst eestikeelse tõlkega avaldatakse ühes käesoleva seadusega.

Algkirjale alla kirjutatud

Riigikogu abiesimees M. Martna.

Abisekretär O. Liigand.

**Deklaratsioon Haagis 17. juulil 1905. a. sõlmitud tsiviilprotsessi - konventsiooni vastastikuse maksmapaneku kohta.**

Juriidiliste vahekorjade korraldamise otsarbel mitmesugustel aladel Eesti Vabariigi ja Taani Kuningriigi vahel annavad allakirjutajad, kes tarviliselt volitatud oma valitsuste poolt, ühisel kokkuleppel järgmise deklaratsiooni:

Tsiviilprotsessi kohta käiva konventsiooni artiklite 1 kuni 24 eeskirjad, missugune konventsioon sõlmitud Haagis 17. juulil 1905. aastal rea riikide vahel, tulevad tarvitusele nüühästi Taanis Eesti ja eesti kodanikkude kohta kui Eestis Taani ja taani kodanikkude kohta.

Käesolev deklaratsioon ratifitseeritakse ja ratifikatsioonikirjad vahetatakse niipea kui võimalik. Kokkulepe astub jõusse ratifikatsioonikirjade vahetamise päevast; ta jääb maksma kuni 27. aprillini 1929. a. Sellest tähtpäevast arvates uuendatakse teda vaikiva pikenduse teel, iga kord viieks aastaks, kui üks pooltest teda üles ei ütle. Ülesütlemist peab teatama vähemalt kuus kuud enne ülalnimetatud tähtaegade lõppemist.

Tehtud Tallinnas, kahes eksemplaaris, 9. mail 1927. a.

Fr. Akel.

J. C. Johansen.

**Déclaration concernant l'application réciproque de la Convention relative à la procédure civile conclue à La Haye le 17 juillet 1905.**

En vue déterminer en diverses matières les rapports juridiques entre la République d'Estonie et le Royaume de Danemark les soussignés, dûment autorisés par leurs Gouvernements respectifs, font d'un commun accord la déclaration suivante:

Les dispositions des articles 1—24 de la Convention relative à la procédure civile conclue entre plusieurs puissances à La Haye le 17 juillet 1905 seront appliquées, tant en Danemark en faveur de l'Estonie et des ressortissants estoniens qu'en Estonie en faveur du Danemark et des ressortissants danois.

La présente déclaration sera ratifiée et les ratifications en seront échangées aussitôt que possible. L'arrangement portera ses effets dès l'échange des ratifications; il restera en vigueur jusqu'au 27 avril 1929. A partir de cette date, il sera renouvelé par tacite prolongation de cinq ans en cinq ans, sauf dénonciation par l'une des Parties. La dénonciation en devra être notifiée au moins six mois avant l'expiration des délais susvisés.

Fait en double à Tallinn le 9 mai 1927.

Fr. Akel.

J. C. Johansen.

## II.

Vabariigi Valitsuse poolt 21. oktoobril 1927 a. vastu võetud

**Maamõõtmise ja maakatastri plaanide valmistamise juhtnõõrid.**

Välja antud Vabariigi Valitsuse poolt järgmiste seaduste alusel:

1) Maaseaduse § 28 („R. T.“ nr. 79/80 — 1919 a.),

2) Riigimaade põliseks tarvitamiseks ja omanduseks andmise seaduse § 24 („R. T.“ nr. 109/110 — 1925 a.),

3) Maakorralduse seaduse § 84 („R. T.“ nr. 23 — 1926 a.),

4) Kaalu ja mõõdu seaduse § 23 („R. T.“ nr. 187/188 — 1925 a.).

1. Maakatastri plaanide valmistamiseks maakorralduse, hindamise ja kinnistamise otsarbel tehtavad maamõõdu tööd jagunevad osadesse:

- a) piiride märkimine ja mõõtmine,
- b) situatsioonimõõtmine,
- c) mõõduandmete ümbertöötamine, plaanile kandmine ja plaani valmistamine.

Raudteedele võõrandatavad maa-alad mõõdetakse ja valmistatakse katastriplaanid teedeministeeriumi poolt kinnitatud juhtnõõride järgi.

Piiride märkimine ja mõõtmine.

2. Piirimaade märkimise ja mõõtmise juurde kutsutakse piirimaade omanikud või valdajad. Nende mitteilummine ei takista piiride mõõtmist ja märkimist.

3. Olemasolevate piiride mõõtmisel jäetakse puutumata kohapeal olevad kinnistatud üksuste ristikivid ja peale selle ka mittetäpsed planeerimisel pandud ristikivid, kui viimased vastavad maakorralduse seaduse („R. T.“ nr. 23 — 1926 a.) § 30 lisa nõuetele või kui ristikiviks on suur looduslik kivi. Vastasel korral uuendatakse piirimärgid ülevaltähendatud seaduse kohaselt.

Märkus 1. On eelmisel mittetäpsel planeerimisel endise ringpiiri õigel joonel vahe-piirimärgid asetatud õigestjoonest kõrvale üle 25 sm, tuleb neid piirijoonele ümber paigutada nii, et planeerimisel loodud vahejooned ei muutuks.

Märkus 2. Liidetavate üksuste sisepiirid tähistatakse ajutiste piirimärkidega.

4. Endiste puupostide asemele pannakse igal võimalusel ristikivid või betoonmärgid:

¶ Iga maatüki ringpiirile peab võimalust mööda paigutama kaks ristikivi või betoonmärki.

Betoon-piirimärgi kuju on neljatahuline tüvipiramiid, mille alumine pind on 50×50 sm, ülmine pind — 30×30 sm ja kõrgus 40 sm. Märgi sees on raudtraadist karkas ja ülemise pinna keskkohast läheb märgi sisse vähemalt 20 sm pikkune raudpulk või jäme nael, mille ülemine ots oleks pinnaga tasa. Betoonmärk püstitatakse maasse niisama, nagu ristikivi.

Märkus. Erilistel juhtumistel, näiteks raudtee riba mõõtmisel, alevikkude ehitusplatside piiritamisel, võib tarvitada ka teisi vastupidavaid piirimärke rauast, malmist jne., mis plaanile ära märgitakse.

5. On piiril sirgjoon üle 750 m pikk, asetatakse vahepeal seaduslikud piirimärgid nii, et iga 500 meetri peale tuleks vähemalt üks märk. Mägisel maal asetatakse piirimärgid nii lähestikku, et ühe märgi juurde püstitatud 4 meetri pikkune tähis teise märgi juurest näha oleks.

Märkus. Maakorralduse eeltöödel ei tehta ringpiiri mõõtmisel ülaltähendatud vahemärke, sest et järgneval tükeldamisel võivad pikad piirijooned lühikesteks muududa. Kuid peale tükeldamiskava looduse kandmist tuleb see § täita.

6. Ristikivide asetamisel tuleb alati arvestada kivi vajumisega, sellepärast tarvis kõval maal kivi ülemine külg 10 sm maapinnast kõrgemale asetada, märjal maal aga kõrgemale ja soomaal tarvis enne kupits valmistada, nii et see vajumise järele umbes 10 sm soopinnast kõrgem oleks, selle sisse asetada ristikivi, nii et ülemine külg vajudes kupitsaga ühetasaseks jääks. Soomaadel lüüakse kupitsa ümber vaiad ja need põimitakse hagudega.

7. Ajutiselt piirimärgilt ei nõuta kindlat kuju, aga ta peab vastama otstarbele. Kui märki väheseks ajaks tarvis on, siis lüüakse tugevasti maa sisse vähemalt 8 sm jämedune puuvai ja tehakse selle juurde maa sisse märgid, mis kindlustavad vaia koha leidmist selle kadumisel. Kui märk pikemat aega peab kestma, tuleb ta teha suurem ja varustada kupitsaga. Ajutisele piirimärgile võib anda ka kindla piirimärgi kuju, kui oodata on, et ta kinnitamise järele kindlaks piirimärgiks muutub.

8. On piiriks kiviaed, kindel vall või muud sellesarnast, siis pannakse piirimärgid ainult suuremate käänakute peale või käänakute lähedale, üles võttes piiri magistraaljoonte abil.

9. Kui mõnesugused takistused ei võimalda piirinurke teodoliidiga mõõta ja piirimärke

asetada (hooned on peale ehitatud), siis pannakse piirimärgid eemale ja piir mõõdetakse magistraaljoonte abil. Tihedalt täis ehitatud kohtades, kus ehitusplatside piirid läbipääsematud, mõõdetakse piirid magistraaljoonte abil, kindlustades piirimärkidega magistraaljoonte käänakud ja asetades iga vaba maaüksuse nurga peale piirimärgi.

10. On piiriks kraav, oja, jõgi ja kindel tee, või läheb piir niisuguseid kohti mööda, kus võimata on piirikäänakutele märke asetada, pannakse märgid eemale ja piir võetakse üles magistraaljoonte abil.

11. On piiriks kahemeetriline või laiem kraav, oja või maantee, siis võetakse üles mõlemad kaldad või ääred, ja ka oja keskel olevad saared. On laius alla 2 meetri, siis võetakse üles ainult keskoht. On aga piiriks suurem veekogu, üle 20 m laiune jõgi, järv jne., siis asetatakse magistraaljooned kahele poole veekogu igal kaldal asuva maaüksuse jaoks eraldi. Ühise mõõtmise juures seotakse mõlema kalda magistraaljooned trigonomeetriliselt.

12. Magistraaljooned määratakse nii: 1) et perpendiklid mitte üle 50 meetri ei ulatuks, s. o. võimalikult piiri lähedale, teodoliidiga pandud abijoone pikkus võib olla kuni 100 m, 2) et magistraaljoonte asetatud piirimärkide alalhoidmine kindlustatud oleks ja 3) et piirimärgid maaharimist ei takistaks. Viimase otstarbe saavutamiseks võib piirimärgid paigutada maa alla.

Magistraaljoonte ristikividel raiutakse risti otsad kinni.

13. Piirijoontel, mis loodusliku piirini välja tulevad, asetatakse piirimärgid: 1) kui magistraaljoon on samal pool looduslikku piiri, kus kirjeldatud piirijoon, magistraaljoonele, kus ka piirinurk mõõdetakse; 2) kui magistraaljoon on teisel pool looduslikku piiri, siis tegelikule piirile; magistraaljoonele, kus piirinurk mõõdetakse, tehakse maa-alune märk. Sel juhtumisel on lubatud ka magistraaljoont teisele poole looduslikku piiri kanda.

14. Ei ole mõnesuguse takistuse (hooned, aiad, ilupuud j. m.) tõttu võimalik piirijoont vahetult mööta, mõõdetakse see abijoontega ja arvutatakse trigonomeetriliselt. Selle juures peab silmas pidama, et piirijoon sama täpsusega arvutatud oleks, nagu vahetu mõõtmisega.

15. Piirimaade omavahelised piirimärgid, mille peal mõõdetava maaüksuse ringpiir käänakuid ei tee, märgitakse mõõtmise juures täpselt ära. On ülaltähendatud märgid kadunud, või nende asukohad vaieldavad — jäetakse nad märkimata.

16. Piirijoonte mõõtmise juures märgitakse väliraamatus kõik piirijoonest üleminevad või

joont puutuvad teed, kraavid, jõed, ojad, kõlvikute vahejooned ja muu situatsioon. Teed, mis uuesti rajatakse või mille laius ja asukoht kindel, kui nad enamalt ei ole märgitud kraavidega, kiviaedadega jne., märgitakse piirijoonel teemärkidega, s. o. vähemalt 50 kg kividega, mille peale 15 sm pikk ja 0,5 sm sügav joon raiutakse tee suunas, ristteedel nurk, mille harud kahe tee suunas. Ei ole kive vähemalt 3 km kauguses olemas, tehakse väiksed kupitsad.

17. Kõik piiriõoned mõõdetakse teraslinidiga kaks korda edasi ja tagasi meetrites. Mõõteandmed märgitakse üles täpsusega kuni 0,05 m, kusjuures kahe mõõtmise vahe „d“ võib olla (S — on joone pikkus meetrites):

kõval lagedal maal

$$d \leq 0.01 \ 4 \ S + 0.005 \ S^2,$$

keskmisel maal

$$d \leq 0.01 \ 6 \ S + 0.0075 \ S^2,$$

mägisel, metsa- ja soomaal

$$d \leq 0.01 \ 8 \ S + 0.01 \ S^2.$$

Joone pikkuseks loetakse kahe mõõtmise keskarv, täpsusega kuni 0,1 m. Kõrgevääruslikkude väikeste maatükkide ringpiirid mõõdetakse täpsusega 0,01 m.

Märkus. 1 meetri — 0,46870 sülta.

18. Piirijoontel mõõdetakse kaldad 3° alates.

19. Looduslikkude piiride mõõtmisel tarvilikud magistraaljooned mõõdetakse samasuguse täpsusega, kui piirijooned. Loodusliku piiri ülesmõõtmise jaoks võetakse nii palju mõõtmisi, et nende järgi võimalik oleks piiri täpselt plaanile kanda ja piiri- ning magistraali vahelise maa-ala pinnasuurust arvutada.

20. Perpendiklid magistraaljoonelt loodusliku piirini püstitatakse ekkeriga või täpsema nurgamõõtjaga ja mõõdetakse ruletiga või kauksmõõtjaga.

21. Piirinurgad (ka magistraaljoonte käänakud) mõõdetakse vähemalt 1 minutilise teodoliidiga vertikaalringi mõlemal seisakul.

22. Plaani orienteerimiseks võetakse iga plaani jaoks vähemalt kaks magnetrumbi või arvutatakse tõelik meridiaan päikese, tähtede või trigonomeetrilise võrgu andmete järgi.

23. Ei ole mõnesuguste takistuste tõttu võimalik ühe joone otstel olevaid piirinurki otsekohe mööta, mõõdetakse võimalikult lühem ja vähem nurga arvuga polügoon, mille järgi piirinurgad trigonomeetriliselt arvutatakse. Polügooni mõõtmisel piirinurkades peab välja tulema nõutud täpsus.

24. On kuskilt piiripunkti trigonomeetrilise võrgu või mõned muud kindlad punktid

näha ja võimalik piire nende külge siduda, tuleb seda teha. Üksuste lahuselevad maadikud seotakse üksteisega, kui nende vahekaugused ei ole üle 1 km.

25. On ringpiir suur, tuleb seda diagonaalkäikudega kaheks või mitmeks polügooniks jagada, nii et igas polügoonis ei oleks üle 20 nurga.

26. Piiride mõõtmisel tehakse akt, milles maavaldajad ja piirimehed tunnistavad, et piirid on mõõdetud, kas planeerimisel kindlaks määratud või kohapeal olevate endiste piiride ja piirimärkide järgi. Piiritamisel maakorralduse ja piirimärkide järgi. Piiritamisel maakorralduse seaduse §§ 33, 48, 51 alusel peetakse piiriprotokoll, mille vorm juhtnööride juurde lisatud.

27. Piirimõõtmise juures saadud andmed märgitakse üles väliraamatusse, mis peab sisaldama vasakul leheküljel tabeli, kus lahtrites on märgitud seisu ja suuna punktide numbrid, nurkade mõõtmise andmed kahe nooniuse või mikroskoobi järgi, andmete keskarvud, lõpulikud nurkade suurused, joonte asimuudid, pikkused ja kalded ning märkused. Parem lehekülj peab sisaldama piiri joonetust ühes ülesmõõdetud situatsiooniga. Joon stusel peavad märgitud olema punktide numbrid ja mõõttude keskmised suurused.

#### Situatsiooni mõõtmine.

28. Piirijoonte mõõtmise juures võetakse üles kõik piiriäärne situatsioon.

29. Situatsioon võetakse üles kas teodoliidiga polügoonkäikude, polaarmetodi, lõigete ja paralleelsihtide abil või (mägistes kohtades või keerulise situatsiooni puhul) mensulil kippreegli abil. Väheha tähtsusega situatsiooni polügoonkäike lubatakse teha ühekordse nurkade ja joonte mõõtmisega. Situatsiooni mõõtmise täpsus hoonete, kindlate teede, kraavide ja kiviaedade mõõtmisel on 1 m, muude kontuuride jaoks 3 m.

30. Tähtsamad polügoonkäigud märgitakse väliraamatusse niisama nagu ringpiir; väheha tähtsusega polügoonkäike on lubatud kanda ainult joonestusse, mis peab sisaldama ka kõiki mõõteandmeid. Niisama märgitakse ka joonestuses poolaarmetodi ja lõigete abil ülesvõetud situatsioon. Paralleelsihtide abil ülesvõetud situatsiooni ülesmärkimiseks on lubatud tarvitada erilisi joonestuslehti.

31. Peale arvude ja mõõdetava maa joonestuse peab väliraamat sisaldama ka kõiki plaani lõpulikku valmistamiseks tarvilikke andmeid, näiteks: maakohtade nimetusi, teede suuni jne. Joonestus olgu võimalikult ilma kaarte järgi orienteeritud, nii et väliraamatus põhi (Nord) ülespoole oleks.

32. Kõik mõõtmise juures saadud andmed peavad nii selgesti üles märgitud olema, et nende järgi iga maamõõtja vabalt plaani võib teha.

33. Situatsioonina võetakse üles kõik kõlvikud, hooned, teed, kraavid, aiad j. m. Heina-, karja- ja metsamaal võetakse üles kuivad, märjad ja soosed, lagedad, põõsastega ja puudega kaetud maad. Metsas märgitakse koosseis. Peale selle märgitakse üles ka mäetipud, järsakud jne.

34. Mensulil mõõtmise aluseks peab olema: kas koordinaatide järgi planšetile kantud piiripolügoon ja kontrollkäigud või trigonomeetiline piiripolügooniga seotud võrk.

Mõõduandmete ümbertöötamine, plaanile kandmine ja plaani valmistamine.

35. Mõõduandmete ümbertöötamine, plaani andmete arvutamine ja plaanile kandmine, kuni piiripunktide koordinaatide arvutamiseni peab tehtama samas asukohas, kus välitööd tehtud olid. Ka on soovitatav plaanile kandmist püütsis samal kohal teha, et tarbekorral võiks mõõduandmeid kontrollida.

36. Lubatav vahe teoreetilise ja mõõdetud nurkade summa vahel võib olla ringpiiri mõõtmisel kuni  $1,5 \sqrt{n}$ , situatsioonikäikudel  $4 \sqrt{n}$ , kus  $n$  on mõõdetud nurkade arv. Sidumise juures võib üht ringpiirinurka parandada kuni 1,5 min.

37. Kui piiri mõõtmise juures on tarvitatud diagonaalkäike, jagatakse üldpiiripolügoon osapolügoonidesse, kusjuures igas polügoonis mõõdetud nurkade summa ei tohi teoreetilisest summast rohkem lahku minna, kui  $1,5 \sqrt{n}$ , kus  $n$  on mõõdetud nurkade arv. Nurkade summa taandatakse (seotakse) igas polügoonis teoreetilise summani, arvestades sealjuures naabruses asuvate polügoonidega.

38. On rida lühikesi ringpiirijooni seotud pika diagonaaliga, siis võetakse ringpiirinurkade asemel diagonaaljoonenurgad. Lühikeste piirijoonte nurgad taandatakse (seotakse) diagonaalkäikuga, kusjuures nurkade summa võib teoreetilisest summast lahku minna  $4 \sqrt{n}$ .

39. Piiri-, tähtsate polügoonkäikude- ja trigonomeetrilise võrgu punktide jaoks arvatkse välja koordinaadid, mille abil punktid plaanile kantakse. Koordinaatidevõrk joonestatakse sinise tušiga või neutraal-tindiga. Üks X-telg kandku märki NS.

40. Ei ole ringpiir trigonomeetrilise võrguga seotud ega tõelikkude meridiaani arvutatud päikese või tähtede abil, orienteeritakse plaan magneedilise meridiaani järele, alates piirijoonte asimuutide arvamisest joonest, mille asimuut mõõdeti headel tingimustel.

41. Juurdekasvud koordinaatide jaoks arvutatakse täpsusega kuni 0,01 m (kaks korda), kusjuures igas polügoonis sidumatus — d juurde-kasvudes võib olla polügooni pikkuse — S juures meetrites:

I järk tasasel kõval maal

$$d \leq 0.01 \ 4 \ S + 0.005 \ S^2,$$

II järk keskmisel maal

$$d \leq 0.01 \ 6 \ S + 0.0075 \ S^2,$$

III järk mägisel, soo- ja metsamaal

$$d \leq 0.01 \ 8 \ S + 0.01 \ S^2.$$

42. Kui sidumatus d on lubatav, tuleb see juurdekasvude peale proportsionaalselt polügoonijoonte pikkustele ära jagada. Kui on mitu polügooni, siis ühiselt ära jaotada.

Mitme polügooni nurkade ja juurdekasvude sidumiseks valmistatakse vastav skeem.

43. Koordinaadid arvutatakse 0,1 m täpsusega. Väikeste ja kõrgeväärtuslikkude maatükkide juures kuni 0,01 m.

44. Kui lühikeste piirijoonte mõõtmise juures on tarvitatud diagonaale, siis tuleb lühikeste piirijoonte punktid koordinaatide arvutamisel esialgu välja jätta ja pärast eraldi arvutada.

45. Üksuste pinnasuurus arvutatakse koordinaatide järgi või trigonomeetrilisel teel kuni 0.001 ha. Kõrgeväärtuslikkude maa-alade pinnasuurus arvutatakse ruutmeetrites.

46. Üksiku maatüki pinnasuurus, mis arvutatud üldplaani koordinaatide võrgu järgi, ei tohi lahku minna üle 1:1000 sama maatüki pinnast, mis arvutatud ainult selle maatüki mõõteandmete järgi.

47. Loodusliku piiri ja magistraaljoonte vaheline pinnasuurus arvutatakse geomeetrilisel teel välimõõteandmete järgi.

48. Kõlvikute pinnad mõõdetakse planimeetriga planimeetri mõlemas seisakus ja pinna suuruseks võetakse keskarv. Vahe kõlvikute pinnasuuruste summa ja matemaatiliselt saavutatud üldpinnasuuruse vahel ei või suurem olla kui 1/300.

49. Kõik algplaanid valmistatakse riidele kleebitud plaanipaberil mõõdus 1:2000. Kõrgeväärtuslikkude ja väikeste maa-alade plaanid valmistatakse mõõdus: 1:1000 või 1:500. Suuremate kui 10 ha maatükkide plaane lubatakse valmistada mõõdus 1:4000.

50. Plaanide suuruse alammäär on 25×37 ja ülemmäär 100×150 sm. Suurte üksuste plaanid ja mitme üksuse üldplaanid, mis ei mahu eeltähendatud maksimaalse suurusega lehele, valmistatakse mitmel lehel, kusjuures suurte üksuste maa-ala jaotatakse osadesse kas sirgjooneliselt plaani lehtede äärejoonte järgi, või mõne kindla situatsiooni joone järgi. Üld-

plaanid jaotatakse lehtedesse maatükkide piiride järgi.

51. On plaan mitmel lehel, siis valmistatakse üldskeem mõõdus 1:20000. Kõrgeväärtuslikkude ja väikeste maatükkide jaoks mõõdus — 1:10000. Üldskeemil tähendatakse piirid, sidumispunktid ja -jooned, üksuste numbrid ja teedevõrk.

52. Piiripunktid tähendatakse plaanil ringiga, triangulatsioonipunktid — kolmnurgaga, maapealsed musta ja maa-alused punase tušiga.

Ristikivid tähendatakse  $\odot$  märgiga,

kupitsad —  $\circ$  märgiga,

ajutised piirimärgid —  $\circ$  märgiga,

teekivid —  $\otimes$  märgiga.

53. Teodoliidiga mõõdetud situatsioon kantakse plaanile välimõõteandmetel. Mensuliga mõõdetud situatsioon kantakse üle kopeerimise teel.

54. Kindlad piirid ja selged kontuurid, hooned, kraavid ja jõed jne. tähendatakse plaanil mustade joontega; vaidluse all olevad piirid, magistraaljooned, looduses mitteselged kontuurid tähendatakse musta punktiiriga. Looduslikud piirid märgitakse punase punktiiriga.

55. Piirimõõduandmed, nurgad, asimuudid, joonepikkused ja koordinaadid kirjutatakse plaanil eritabelisse võimaluse korral plaani parempoolsel ülemisel nurgal. On tabel väga suur, siis paigutatakse ta erilehele või kaustikusse, mille kohta plaanile märkus tehakse.

56. Eksplikatsioon kirjutatakse plaanil võimalikult vasakul äärel all nurgas.

57. Piiripunktide numbrid ja magistraaljoonte perpendiklid ja nende alused, piirijoonte osad, kui joon lisapiirimärkidega on jaotatud, ja teede ülekäigud piirist kirjutatakse plaanile.

58. On plaanil mõnes kohas jooni ja situatsiooni nii tihedalt, et eelmises paragrahvis tähendatud andmed ära ei mahu, joonestatakse tarviline plaaniosa suuremas mõõdus plaanile vahale kohale ja kirjutatakse andmed sinna.

59. Jagamise teel saadud krundid nummerdatakse järjekordselt ja varustatakse vastava nimega. Igast mõisast lahutatud üksustel on oma numeratsioon.

60. Kui krunt seisab koos mitmest maatükist, siis käivad nad ühe ja sama numbri alla, kusjuures lisatükid märgitakse eriliteratega, näiteks 21<sup>a</sup>, 21<sup>b</sup>, 21<sup>c</sup> jne. Kruntide literad ja numbrid kirjutatakse musta tušiga.

61. Piirimaade kirjelduses, mis tehakse vastava piiri juurde, tähendatakse naabri krundi nimi, number ja missugusest mõisast eraldatud.

62. Kontuuride pinna suurused kirjutatakse nende keskele karmiin tušiga; väikeste kontuuride suuruses kirjutatakse nende kõrvale.

63. Kirjad plaanil tehakse selged ja asetatakse nii, et nad ilma plaani pööramata oleks kerged lugeda.

64. Plaani pealkirjas, mis võimalust mööda asetatakse plaani ülemisse vasakpoolsesse nurka (mitmelehelisel plaanil esimesele lehele), tähendatakse: a) maakond, vald, mõis, hüpooteegi üksus, millest plaanil tähendatud maa-ala eraldatud, missuguse juriidilise iseloomuga maast on ta eraldatud ja plaanistatava krundi nimetus; b) millal, kelle poolt ja missuguse meridiaani järele plaan on valmistatud.

65. On plaan mitmel lehel, tähendatakse iga lehe vasakpoolse ülemisse nurka väljaspool raami maatüki nimetus, lehe number ja märkus, mitmel lehel plaan on tehtud.

66. Piirid värvitakse kitsa punase viiruga väljaspool piirijoont. Riigi piir värvitakse kahe viiruga.

67. Kontuurid värvitakse ja varustatakse literatega vastavalt käesolevate juhtnööride lisas

avaldatud nõuetele, sama lisa nõuete kohaselt kantakse plaanile kõik tarvilised pealkirjad.

68. Maamõõtja allkirjaga lõpetatud maamõõdutööd esitatakse alalhoidmiseks vastavatesse ametiasutustesse; plaanid ja nende juurde kuuluv tehniline kaust, mis koosneb väli- raamatust, arvutistest, skeemidest, aktidest ja kõigist andmetest, mis maamõõtjal tööde juures käsitada olid. Oli situatsiooni üles võetud mensuliga, lisatakse sinna juurde veel planšetid. Oli töö koha peal kontrollitud, siis kirjutatakse plaanile alla ka kontrollija poolt ja lisatakse tehnilisesse kausta kontrollimise andmed ja arvutised.

69. Notariaal seaduse § 3401 põhjal kinnistusejaoskondadele esitatakse käesolevate juhtnööride järele valmistatud plaanidest teisedid.

Riigivanem J. Teemant.

Põllutööminister Osk. Köster.

Riigisekretär K. Terras.

Lisa nr. 1. § 26 juurde.

Järjekor- ra nr.nr.	Parempoolne mõõdetud nurk	Järgneva piiriliini		Piirimärkide kirjeldus liini alguses ja keskel, piiri kirjeldus, kui see mitte liini mööda ei käi, piiri ümbritsevate ja seda iseloomustavate asjade kirjeldus ja üldse ettetulevate asjaolude kirjeldus, mis mingisugust mõju avaldab piiri kinnitamise peale
		rumb	pikkus	

**Siseministri 8. novembri 1927 a. otsus Kudina ja Kaarepera valdade piirimuutmiseks.**

Alus: Eesti ajut. omaval. 30. märtsi 1917 a. seaduse elluviim. määr. 22. juun. 1917 a. (Seadl. ja korrald. kogu 1917 a. nr. 173, art. 953) V osa § 1.

Kinnitada Tartu maavolikogu 3 juuni 1927 a. otsus (prot. nr. 2 p. X<sup>7</sup>) Kudina ja Kaarepera valdade piirimuutmise asjas ning selle otsuse järgi:

a) eraldada Kudina vallast ja liita Kaarepera vallaga Nava küla järgmistele kohtadega: Andrese nr. 100, Ansu nr. 101, Järve nr. 98, Kivi nr. 97, Nava koolimaa nr. XXX, Nõmme nr. 105, Nuudi nr. 99, Pertli nr. 94, Rebase nr.

102, Silla nr. 103, Teruka nr. 96, Tutka nr. 104, Nava karjamõisa, Sõnni nr. 95 ja Lõune nr. 106;

b) kohustada Kaarepera vallaomavalitsust maksma eelmainitud piirimuudatusega tema valdamisele läinud Nava kooli hoonete ja maakasutamise õiguse eest Kudina vallaomavalitsusele viiskümmend üks tuhat üheksasada viiskümmend viis (51.955) marka ühe aasta jooksul piirimuudatuse teostamisest arvates.

Piirimuudatus teostada 1. aprilliks 1928 a.

Siseminister J. Hünerson.

Administratiivosakonna direktor E. Dolf.

### Siseministri 8. novembri 1927 a. otsus Kudina ja Kuremaa valdade piirimuutmiseks.

Alus: Eesti ajut. omaval. 30. märtsi 1917 a. seaduse elluviim. määr. 22. juun. 1917 a. (Seadl. ja korrald. kogu 1917 a. nr. 173, art. 953) V osa § 1.

Kinnitada Tartu maavolikogu 3. juuni 1927 a. otsus (prot. nr. 2 p. X<sup>6</sup>) Kudina ja Kuremaa valdade piirimuutmise asjas ning selle otsuse järgi eraldada Kudina vallast ja liita Kuremaa vallaga Süvalepa küla järgmiste kohtadega: Süvalepa koolimaa nr. 1, Madijaagu nr. 1, Lauri nr. 2, Märstna nr. 3, Sae nr. 4, Liivaku nr. 5, Kiltre nr. 6 B, Kiltre nr. 6 A, Erma nr. 7, Ansutooma nr. 8, Märdi nr. 10, Haava nr. 11, Peetritooma nr. 12, Kuusiku nr. 13, Pattuska nr. 14 ja Traguni nr. 15.

See piirimuudatus teostada 1. aprilliks 1928 a.

Siseminister J. Hünerson.

Administratiivosakonna direktor E. Dolf.

### Täiendav määrus sisseveotolli tagasimaksmise kohta tooresainete eest, mis eksporteeritavate kodumaa paberisaaduste valmistamiseks tarvitatud.

Alus: Tolliseaduse § 235.

Raha- ja kaubanduse-tööstuseministri määrus 6. novembrist 1925 a. nr. 2179, mis „R. T.“ nr. 173/174 — 1925 a. avaldatud, muudetakse paberisaaduste kohta (1-a) selles mõttes, et sisseveotolli tooresainete eest lubatakse tagasi maksta ka eksporteeritava tselluloosi eest (kuival kujul), arvesse võttes nimelt äratarvitavaid toorest väävlit (s.-v. tariifi § 91 p. 1) ja tsingitud pakkimis-raudtraati (s.-v. tariifi § 155 p. 1-a ja märkus), ning, et tagasi maksetavad tollimäärad ajalehe- või trükipaberi, kui ka pakkimispaberi eest alandatakse.

Kooskõlas sellega pannakse maksuma tähen-datud määruse § 4-a) järgmises uues rek-daktsioonis:

iga 100 kg-netto ajalehe- või trükipaberi eest 0,14 k.-fr.,

iga 100 kg-netto pakkimispaberi eest 0,25 k.-fr.,

iga 100 kg-netto tselluloosi eest 0,10 k.-fr.

See täiendav määrus hakkab maksuma tema kuulutamise päevast arvates.

3. novembril 1927 a. nr. 6662-M.

Rahaminister Leo Sepp.

Kaubandus-tööstuseminister K. Kornel.

### Teedeministri määrus postimäärustiku muutmiseks.

Alus: Posti-telegraafi seaduse täiendamise seadus („R. T.“ nr. 197/198 — 1925 a.).

Postimäärustiku muutmine nr. 2.

Postimäärustik muudetakse järgmiselt:

§ 172 lõpulause: „Ameerika Ühisriikidesse ja Ühisriikide asumaadesse adresseeritud pakid peavad igal juhtumisel olema pitseerimata või plombeerimata“ kustutatakse.

8. novembril 1927 a. Nr. 2463.

Teedeminister A. Kerem.

Posti peavalitsuse peadirektori k. t. Etruk.

### Teedeministeeriumi määrus 2. nov. — 12. dets. 1925 a. Moskvast IV järjekorralisel raudteekonverentsil vastu võetud SNVL-Läti-Eesti vahelise reisijate- ja kaubaveo otseühenduse konventsiooni juurde kuuluva kaubaveo määruse art. 4 lisa I maksmapanemise määruse täiendamise kohta.

Alus: SNVL-Läti-Eesti vahelise raudtee otseühenduse konventsiooni art. I ja II („R. T.“ nr. 44 — 1926 a. lhk. 495, 496) ja sama konventsiooni juurde käivate kaubaveo määruste art. 4 ajutine muudatus ja täiendus („R. T.“ nr. 44 — 1926 a. lhk. 596) ja VI järjek. konv. prot. pkt. 14.

Lisa I maksmapanemise määrus („R. T.“ nr. 22 — 1927 a.) täiendatakse lõpus järgmise täitmise määrusega:

#### II.

1) Kõik kaubad, mis lisa I määruses loetletud, oma looduslikust iseloomust olenevate tehniliste tingimuste suhtes, kui need tingimused ei ole käesolevas määruses eriti tähen-datud, kuuluvad selle riigi vastavate võimude poolt maksuma pandud määruste alla, kelle territooriumil kaup on.

2) I ja II klassi kuuluvate kaupade veoks määratud vagunite järelevaatamist peab eriti ettevaatlikult toimetama, kusjuures iseäralist tähelepanu tuleb pöörata nende puhtuse ning käigu- ja sideosade korrasoleku peale. Telgede kaelu ja laagreid peab tingimata, pükside alumisi osasid alla lastes, järele vaatama; õlipatjade kohale asetamist ja pükside määrimist peab samuti erilise ettevaatusega toime-tama.

3) Kohad vagunis peavad olema asetatud nii, et nad tõugete puhul oma kindlasse seisendisse jääksid, paigast liikuda, üksteise vastu kukkuda, vaguni põranda ja seinte vastu põruda ei saaks, s. o., nende asend peab



olema kinnitatud tarviliste vahepuude, tøkete, tugged ja kiilide abil.

4) I klassi kuuluvaid aineid, missugused näidatud 1a ja 1b all, peab veetama kinnistes pidurita kaubavagunites, kusjuures suitsuga püssirohu veo korral vagunite põrandad kaubasaatja kulul peavad kaetama mattidega, vildiga või rogoskiga.

Tallinnas, 31. oktoobril 1927 a. Nr. 2398.

Teedeminister Kerem,

Riigiraudteede peadirektor J. Raudsep.

### Teedeministri määrus posti-telegraafi-telefoni ametkonna teenijate vormiriitel kantavate erismärkide kohta.

Alus: „Riigi Teatajas“ nr. 3 — 1923 a. avaldatud Vabariigi Valitsuse määrus 29. detsembril 1922 a. postiteenijate vormiriiete kohta.

Posti-telegraafi-telefoni ametkonna teenijate vormiriitel kantavad erismärgid määratakse kindlaks järgmiselt:

Erismärgid kantakse kuue krael ja nende järele jagunevad vormiriided kahte liiki, kuna liigid omakorda jagunevad kolme järku.

#### Esimene liik.

a) Esimene järk: kuue krae otstel metallist erismärgid: postiljonil — postisarved; montööril — piksenool ja tangid.

Kannavad: II järgu montöörid, nooremad postiljonid.

b) Teine järk: kuue krae otstel kollasest metallist (lindist) nurk (90°) ja kollasest metallist märgid: meistril — postisarv tiivaga;

montööril — piksenool ja tangid; postiljonil — postisarved.

Kannavad: II järgu meistrid, I järgu montöörid ja vanemad postiljonid.

c) Kolmas järk: kuue krae otstel kollasest metallist (lindist) kaks (roobastikku) nurka (90°) ja kollasest metallist erismärk — postisarv tiivaga.

Kannavad: I järgu meistrid.

#### Teine liik.

a) Esimene järk: kuue krae otstel üks kullakarva neljanurgeline täht ja kullakarva erismärk — postisarv tiivaga.

Kannavad: 3. ja 4. järgu p.-t. ametnikud, 2. järgu p. t. mehaanikud.

b) Teine järk: kuue krae otstel kaks kullakarva neljanurgelist tähte ja kullakarva erismärk — postisarv tiivaga.

Kannavad: 2. järgu p.-t. ametnikud, vanemad ja I järgu mehaanikud.

c) Kolmas järk: kuue krae otstel kolm kullakarva neljanurgelist tähte ja kullakarva erismärk — postisarv tiivaga:

Kannavad: vanemad ja 1. järgu p.-t. ametnikud.

Märkus. Tähtede nurgeti läbimõõt 15 mm; postisarve pikkus ühes tiivaga 42 mm.

Tallinnas, 31. oktoobril 1927 a. Nr. 2254.

Teedeminister A. Kerem.

Posti peavalitsuse  
peadirektori k. t. P. Etruk.


Kinnitan.

31. oktoobril 1927 a.

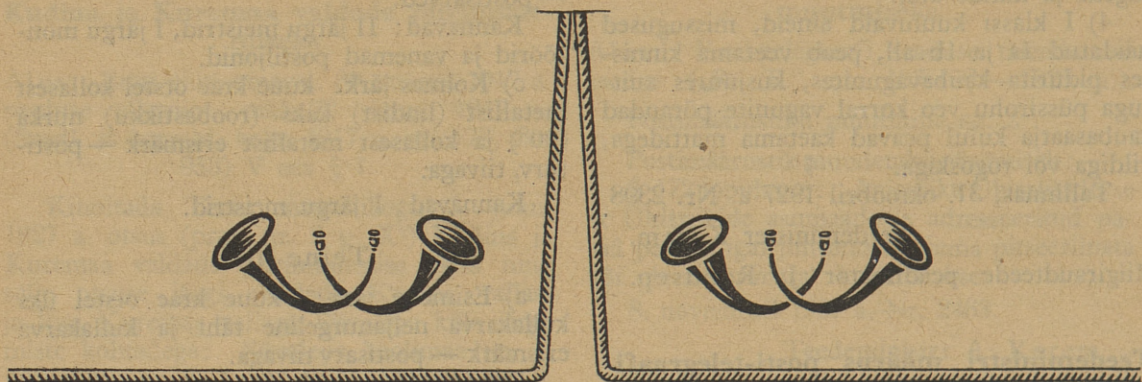
Teedeminister A. Kerem.

### Postiametkonna teenijate vormiriiete erismärgid.

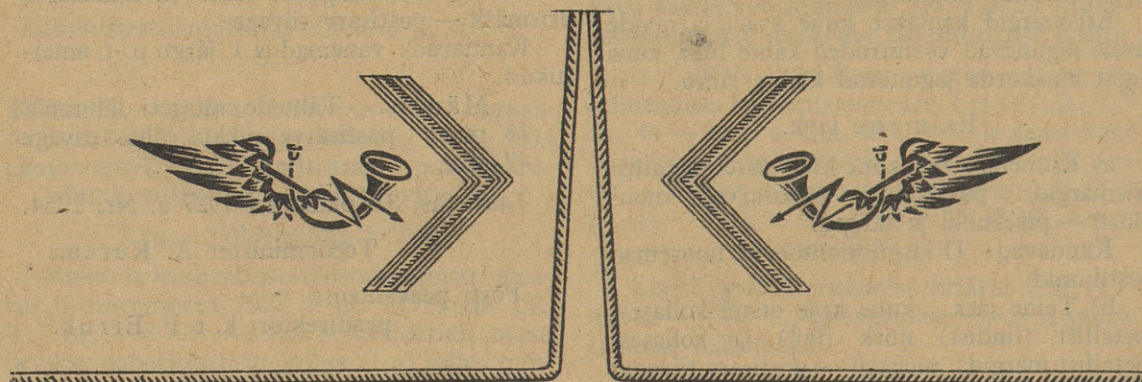
#### I liik I järk.




I liik I järk.



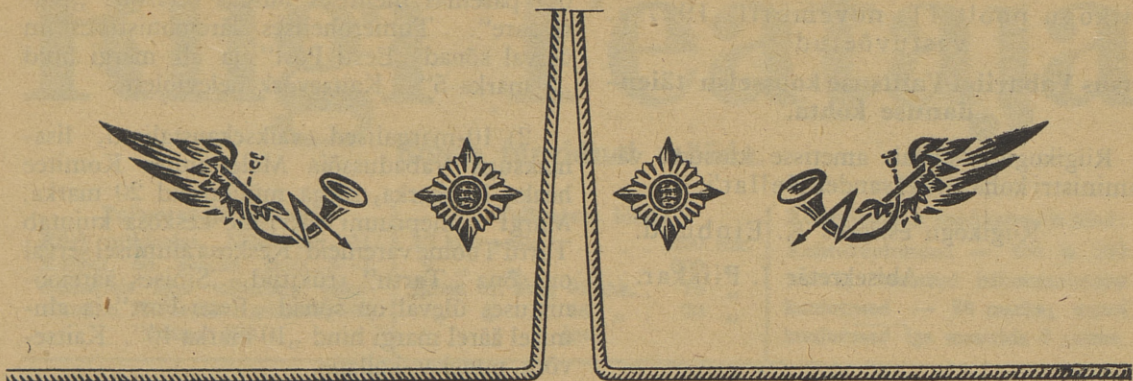
I liik II järk.



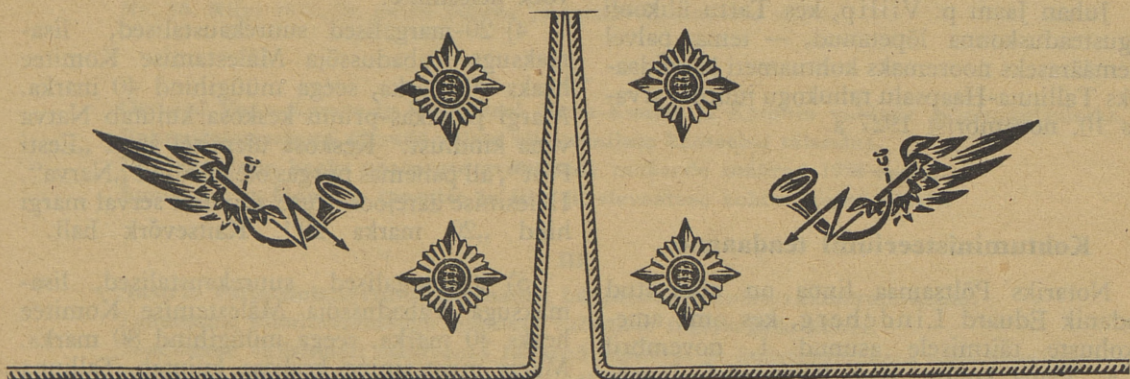
I liik III järk.




II liik I järk.



II liik II järk.



II liik III järk.



## III.

Riikogu poolt 11. novembril 1927 a. vastuvõetud

**Otsus Vabariigi Valitsuse koosseisu täiendamise kohta.**

Riigikogu otsustab ametisse kutsuda välisministri kohale Aleksander Hellat'i.

Riigikogu esimees K. Einbund.

Abisekretär J. Piiskar.

**Nimetused.**

Kohtuministeriumis:

Julius Adami p. Horn, kes Tartu ülikooli õigusteaduskonna lõpetanud, — tema palvel ülemääraliseks kohtuameti nooremaks kandidaadiks Tartu-Võru rahukogu juurde, arvates 10. novembrist 1927 a.

Juhan Jaani p. Viilip, kes Tartu ülikooli õigusteaduskonna lõpetanud, — tema palvel ülemääraseks nooremaks kohtuameti kandidaadiks Tallinna-Haapsalu rahukogu juurde, arvates 10. novembrist 1927 a.

**Kohtuministeriumi teadaanne.**

Notariks Põltsamaa linna on nimetatud kodanik Eduard Lindeberg, kes oma ametikohuste täitmisele asunud 1. novembril s. a. Tema kontor asub Põltsamaal, Jõgeva mnt. nr. 10 II korral.

Põltsamaa jaoskonna rahukohtunik Jaak Vare on tema peale pandud notari ametikohuste täitmisest vabastatud.

8. novembril 1927 a.

**Teadaanne.**

„Riigi Teatajas“ nr. 87 — 1927 a. avaldatud Vabariigi Valitsuse 21. septembri s. a. määruse põhjal lastakse 19. novembril s. a. müügile järgmised erilised postmargid, lisamaksuga Vabadussõja Mälestamise Komitee heaks:

1) 5-margalised väiksekaustalised, lisamaksuga Vabadussõja Mälestamise Komitee heaks 5 marka, seega müügihind 10 marka. Margi

pruun keskosa kujutab Kuresaare lossi. Keskosa paremas ülemises nurgas on sõna „Kuresaare“. Tumerohelises äärejoonistuses on üleval sõnad „Eesti Post“ ja all margi hind „5 marka 5“. Kaitsevõrk heleviolett.

2) 10-margalised väiksekaustalised, lisamaksuga Vabadussõja Mälestamise Komitee heaks 10 marka, seega müügihind 20 marka. Margi tumepruuni värviline keskosa kujutab Tartu Toome varemeid. Keskosa alumisel serval on sõna „Tartu“ trükitud. Sinises äärejoonistuses üleval on sõnad „Eesti Post“ ja alumisel äärel margi hind „10 marka 10“. Kaitsevõrk punakas-kollane.

3) 12-margalised väiksekaustalised, lisamaksuga Vabadussõja Mälestamise Komitee heaks 12 marka, seega müügihind 24 marka. Margi must-roheline keskosa kujutab Riigikogu hoonet ühes Pika Hermaniga, milledest ülevalpool lindil pealkiri „Riigikogu“. Punases äärejoonistuses üleval „Eesti Post“, all margi müügihind „12 marka 12“. Kaitsevõrk helesinine.

4) 20-margalised suurekaustalised, lisamaksuga Vabadussõja Mälestamise Komitee heaks 20 marka, seega müügihind 40 marka. Margi punakas-pruun keskosa kujutab Narva vana kindlust. Keskosa ülemisel äärel „Eesti Post“, all pahemas nurgas oleval kilbil „Narva“. Helesinise äärejoonistuse alumisel serval margi hind „20 marka 20“. Kaitsevõrk hall.

5) 40-margalised suurekaustalised, lisamaksuga Vabadussõja Mälestamise Komitee heaks 40 marka, seega müügihind 80 marka. Margi must-sinine keskosa kujutab Tallinna üldvaadet, esiplaanil Oleviste kirikuga ja Paksu Margareetaga. Keskosa ülemisel äärel lindil sõnad „Eesti Post“, parempoolsel alumisel serval „Tallinn“. Helepruuni äärejoonistuse alumisel äärel margi hind „40 marka 40“. Kaitsevõrk heleorange.

Eeltähendatud markidest on trükitud väiksekaustalised 100 marki poognal ja kannavad järjekorranumbreid 1 kuni 100-ni, suurekaustalised on trükitud 50 marki poognal ja kannavad järjekorranumbreid 1 kuni 50-ni.

Markide müük postiasutustes kestab kuni 18. detsembrini s. a. (incl.). Postisaadetiste frankeerimiseks on nad maksvad kuni 18. jaanuarini 1928 a. (incl.).

Tallinnas, 12. novembril 1927 a.

Posti peavalitsuse peadirektori k. t. P. Etruk.

Arveosakonna juhataja A. Vaino.